

مرکز مهدی موعود غیر ضمیمه وصال

مرکز جندقیان

ضمیمه جندقیان

غیر ضمیمه شهید کلهری

مرکز زارعی

ضمیمه زارعی

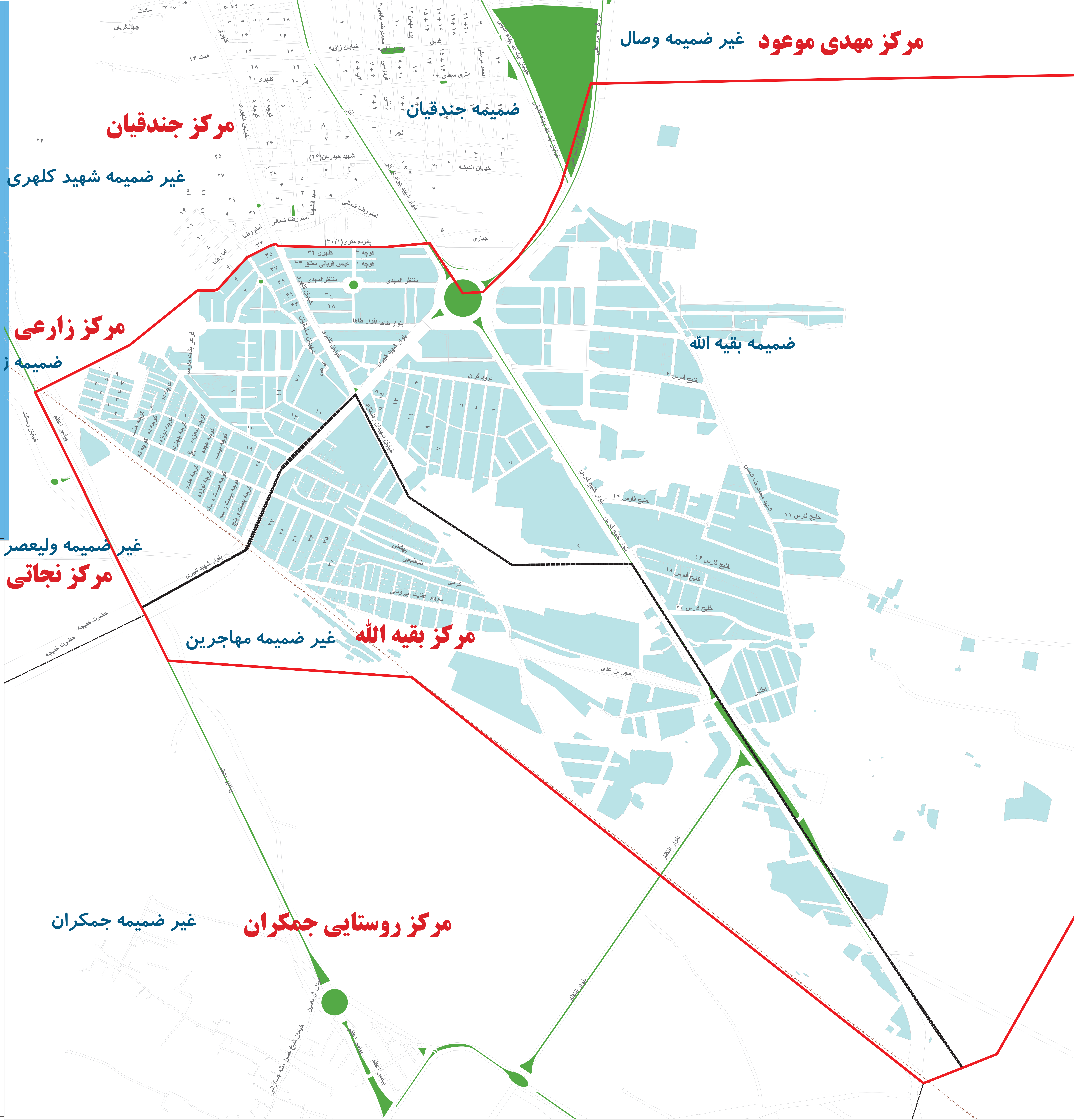
غیر ضمیمه ولیعصر

مرکز نجاتی

مرکز بقیه الله غیر ضمیمه مهاجرین

غیر ضمیمه جمکران

مرکز روستایی جمکران



مرکز بهداشت شماره ۱ شهرستان قم

نقشه مرکز خدمات جامع سلامت بقیه اله

جمعیت تحت پوشش کل مرکز ۳۷,۲۰۴

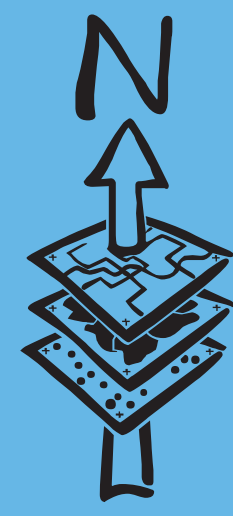
پایگاههای تحت پوشش: جمعیت تحت پوشش

ضمیمه بقیه اله ۲۱,۸۰۵

غیر ضمیمه مهاجرین ۱۵,۳۹۹

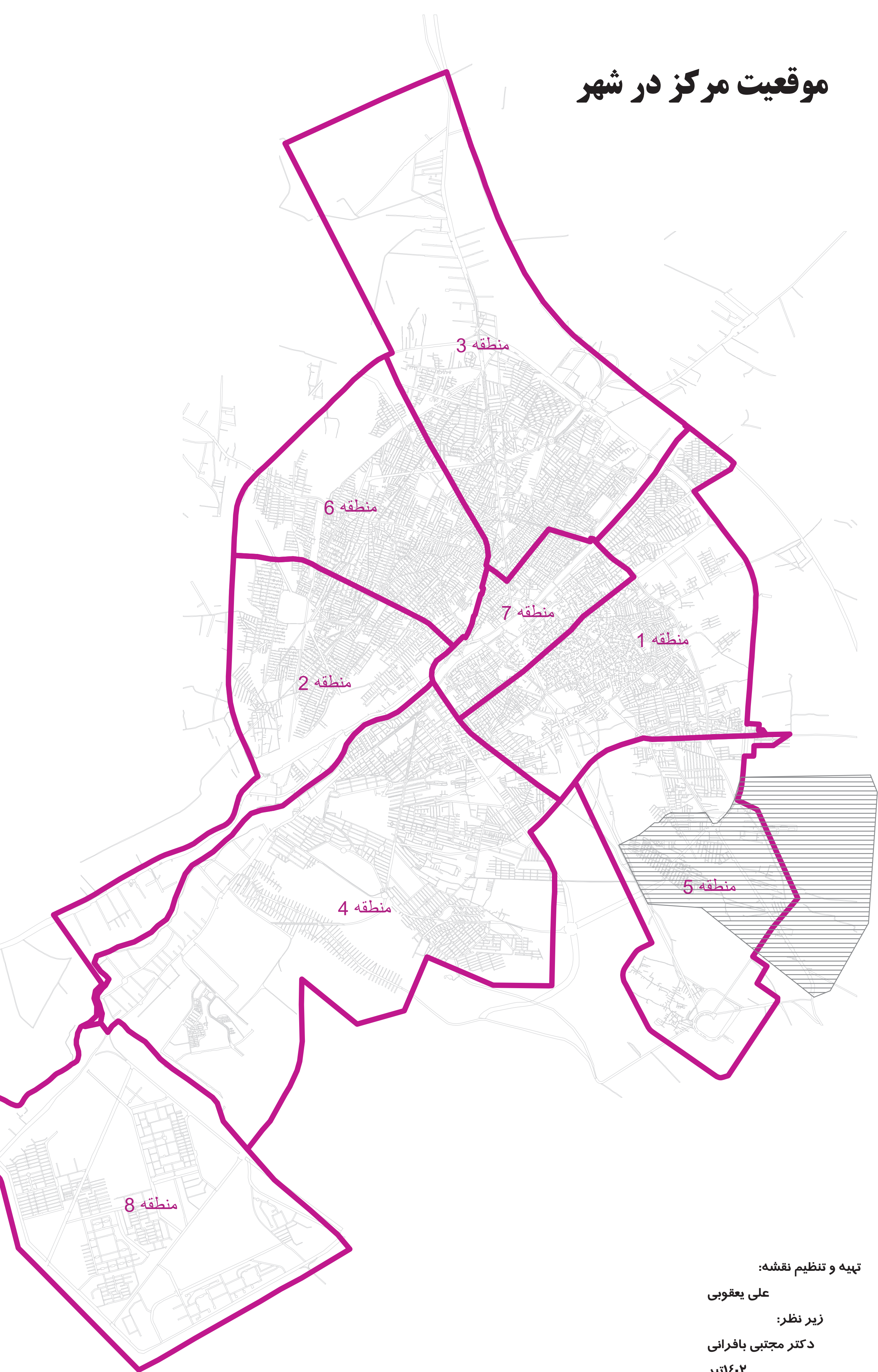
راهنما

- محدوده مرکز
- محدوده پایگاه
- بلوک داخل محدوده مرکز
- فضای سبز
- رودخانه
- راه آهن



1:3,726

موقعیت مرکز در شهر



تهیه و تنظیم نقشه:
علی یعقوبی
زیر نظر:
دکتر مجتبی باقرانی
۱۳۹۷-۲